Zusammenstellen des siteGUIDEs

Erstelle Dir Deinen siteGUIDE als Booklet, indem Du die folgenden Seiten einseitig und - falls möglich - in Farbe ausdruckst.

Drucker - Einstellungen

Landscape, Volle Größe 100%

Für das Booklet unbedingt einseitigen Druck verwenden.

Die erste Seite (diese Seite) brauchst Du nicht auszudrucken.

Die zweite Seite (das Cover) druckst Du am besten auf stärkerem Papier.

Die restlichen Seiten je nach Wunsch auf normalem oder gutem Papier drucken.



Die bedruckten Seiten
zeigen nach außen

Zusammenbauen

Falte jede Seite einzeln in der Mitte, sodass die bedruckten Seiten nach aussen zeigen.

Die einzelnen Seiten lassen sich jetzt mit der Faltkante nach aussen zusammenfügen und mit der Coverseite als Umschlag zum Booklet zusammenfügen.

Abschliessend zusammenheften - fertig !

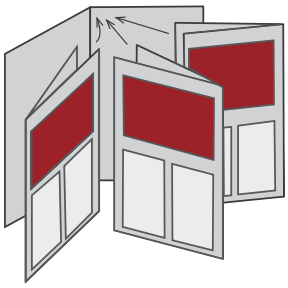

Die gefalteten Seiten
in die Umschlagseite reinlegen

Die Seiten lochen und mit einem
Heftstreifen befestigen oder
einfach zusammentackern

paragliding365

Europa » Österreich » Steiermark

Michaelerberg, 1100 Meter

und Umgebung

siteGUIDE

www.paragliding365.com

Copyright 2003-2005 www.paragliding365.com Contributors. All rights reserved.

siteGUIDE

Europa » Österreich » Steiermark » Moosheim

Michaelerberg, 1100 Meter

und Umgebung

http://www.paragliding365.com/index-p-flightarea_details_52.html

vom 31.12.2005

All rights reserved. For commercial utilization, this file may not be used, copied duplicated in any form or by and electronic, mechanical or other means without the prior permission from the publisher. This file has been branded as a belonging to paragliding365.com.

Legende

	Ja	Nein
Seilbahn vorhanden?		
Streckenflug möglich?		
Soaring möglich?		
Windenschlepp vorhanden?		
Walk and Fly Gebiet?		
GPS Koordinaten angegeben?	GPS	GPS
IGC Daten und Flüge vorhanden?	IGC	IGC

Fluggebiet Nr. 1.1 im Inhaltsverzeichnis 1

Flugschule/verein/Club Nr. 2.1 im Inhaltsverzeichnis 1

Inhaltsverzeichnis

1 Fluggebiete **5**

1.1 Michaelerberg, 1100 Meter 6
1.2 Stoderzinken, 2048 Meter 8
1.3 Hauser Kaibling, 2000 Meter 11
1.4 Planai, 1880 Meter 13
1.5 Hochwurzen, 1850 Meter 16
1.6 Krippenstein, 2109 Meter 18
1.7 Dachstein, 2295 Meter 20
1.8 Loser, 1837 Meter 22
1.9 Obertauern/Zehnerkar, 2382 Meter 25
1.10 Speiereck, 2020 Meter 27

2 Flugschulen **29**

2.1 Sky Club Austria 30
2.2 Flugschule Aufwind 31
2.3 Flugschule Salzkammergut 32
2.4 Flugchule Wings 33
2.5 Flugschule Alpin Sports 34

1 Fluggebiete

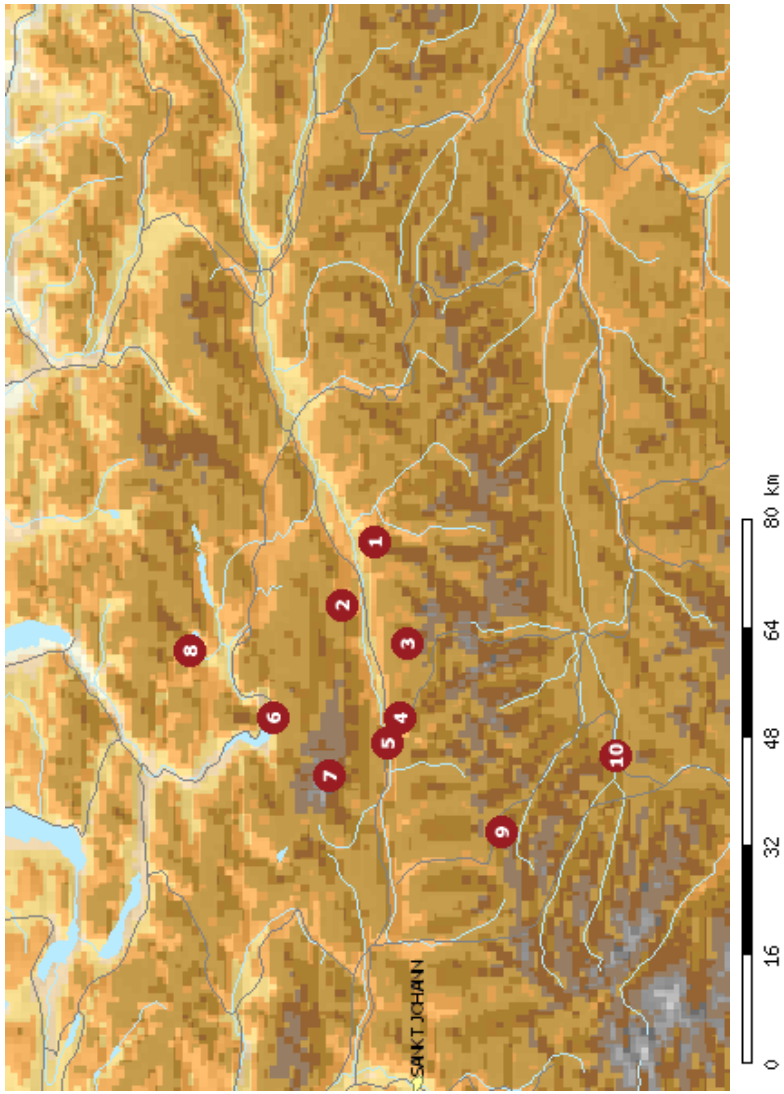

1.1 Michaelerberg, 1100 Meter

[skyscraper0815]
Startplatz Mitte - Achtung wg. der Bäume rechts

Europa » Österreich » Steiermark	
Talort:	Moosheim, 680 Meter
Höhenunterschied:	420 Meter
Streckenflug:	Nein
Seilbahn:	Nein
Windenschlepp:	Nein
Walk and Fly:	Nein
Soaring:	Keine Angabe
GPS Tal:	47° 25' 32" N,13° 54' 13" O
GPS Berg:	47° 25' 05" N,13° 54' 52" O
Internet:	`http://www.paragliding365.com/index-p-flightarea_details_52.html`

Das Höhenfluggelände zählt zum 'Fligthpark Dachstein' und wegen seiner guten Startplätze das ideale Schulungs- und Einsteigerrevier.

Schwierigkeit

Der Startplatz liegt bei Ostwindlagen in Lee. Als klassischer Übungshang lauern nicht nur 'natürliche' Gefahren - Flugschüler haben auch hier immer Vorrang. Es existiert eine landeeinteilung.

Wissenswertes

Unterkunft:	Tourismusverband Gröbminger Land A-8962 Gröbming Tel. (03685) 22131
Sonstiges:	Ab Moosheim muss man auf den eigenen Pkw oder das SCA Fiegertaxi Tel. (03685) 22333 zurückgreifen.

Startplätze

Mitte

GPS:	47° 25' 05" N,13° 54' 52" O
Startrichtung:	NW-NO
Schwierigkeit:	leicht
Höhe:	1100 Meter

Von der Auffahrtsstraße geht es noch ein Stückchen bergauf (fünf Minuten) - Wiese bei Ringler.

Weststart

GPS:	47° 24' 40" N,13° 53' 38" O
Startrichtung:	NO
Schwierigkeit:	leicht
Höhe:	1100 Meter

Eine leichte Wiese direkt neben der Auffahrtsstraße zum 'Michaelerberghaus' bei der Ortschaft Knoll.

Landeplätze

Michaelerberg

GPS:	47° 25' 30" N,13° 54' 03" O
Schwierigkeit:	sehr leicht
Höhe:	680

Ausladende und daher einladende üppige Wiese zwischen Baumschule - Büro der SCA.

Fluggebiete in der Nähe

Europa » Österreich » Steiermark » Gröbming
Stoderzinken, 2048 Meter

Europa » Österreich » Steiermark » Haus im Ennstal
Hauser Kaibling, 2000 Meter

Europa » Österreich » Steiermark » Schladming
Planai, 1880 Meter

1.2 Stoderzinken, 2048 Meter

[skyscraper0815]
Startplatz Süd... noch 10m und dann geht es mehrere 100m abwärts...

Europa » Österreich » Steiermark	
Talort:	Gröbming, 770 Meter
Höhenunterschied:	1160 bis 1368 Meter
Streckenflug:	Ja
Seilbahn:	Nein
Windenschlepp:	Nein
Walk and Fly:	Nein
Soaring:	Keine Angabe
GPS Tal:	47° 26' 56" N,13° 52' 00" O
GPS Berg:	47° 27' 36" N,13° 49' 48" O
Adoption (User):	**[Torsten]** seit 03.12.2004
Internet:	`http://www.paragliding365.com/index-p-flightarea_details_28.html`

Am 'Stoder' wird aufgrund der guten Thermik „Strecke gemacht„. Demzufolge nutzen viele die Chance des langen Flugvergnügens und man ist nicht ganz allein in der Luft.

Flug

Gute Thermik gen Westen und Osten (Dachstein, Kammspitz, Grimming) zeichnet das Gebiet aus. N-NO vom Stoderzinken ist zu meiden, da man kaum Aufwind und Landeplätze findet! Bei stärkeren Ostlagen erreicht man nicht den landeplatz. Streckenmöglichkeiten Richtung West (Dachstein) und Ost (Kammspitz, Grimming) aufgrund sehr guter Thermikergiebigkeit.

Schwierigkeit

Am meisten sind Turbulenzen das Problem. So geht es turbulent bei Tal -und Südwindlagen zu (Kessel zw. Stoder und Relief). Bei Wind aus Osten und Norden vermiesen Leetbulenzen das Flugvergnügen auf den Südseiten. Achtung: Bitte nicht bei strammem Wind aus dem Osten aufsteigen!

Besonderheiten

Bevor es los geht sind Start- und Landekarte im Gasthaus an der Mautstelle zu lösen (EUR 3). Verboten sind Starts mit dem Gleitschirm außerhalb der beiden Startplätze und der winterliche Flug von den Startplätzen in Richtung Westen - Wildeinstandsgebiete.

Wissenswertes

Fliegertreff: Hotel 'Schloss Moosheim' in Moosheim

Unterkunft: Info-Büro der Flugschule
Tel. (03685) 22333
Tourismusverband Gröbminger Land
A-8962 Gröbming
Tel. (3685) 22131
Hotel 'Schloss Moosheim' in Moosheim
Tel. (03685) 232100

Anfahrt: Man nimmt die Tauernautobahn A10 Salzburg - Villach, fährt Ennstal ab um auf der B320 (B146) über Radstadt, Schladming, nach Gröbming-Winkel zu gelangen. Alternativ: Über Liezen, auf der B320 (B146) Richtung Stainach bis Gröbming-Winkel.
Auf den Berg gelang man mittels Mautstraße Stoderzinken.

Sonstiges: Stoderzinken Maut
Tel. (3685) 23160
Taxi ab Maut
Tel. (03685) 23985 oder
Tel. (0663)/ 9635232

Startplätze

Südstart

Startrichtung: S-SO
Schwierigkeit: leicht
Höhe: 2030 Meter

Ideal für GS - daher am meisten benutzte Startplatz, der unter dem Gipfel und eine halbe Stunde Fußmarsch von der Mautstraße entfernt ist.

Nordstart

Startrichtung: N
Schwierigkeit: schwer
Höhe: 2048 Meter

Der hochalpine Startplatz befindet sich direkt am Gißfel und wird nicht oft genutzt, da nach dem Abheben der 'Fels' direkt Richtung Südwesten umflogen werden muss.

Nordweststart

Startrichtung: NW
Schwierigkeit: mittel
Höhe: 2000 Meter

Die Rasenfläche neben dem Skilift befindet sich eine halbe Stunde zu Fuß von der Mautstraße.

Landeplätze

Stodermaut

GPS: 47° 26' 56" N,13° 52' 00" O
Schwierigkeit: leicht
Höhe: 840

Gleich neben der Mautstelle gelegene schöne ausladende Landewiese - hauptsächlich für GS.

Moosheim

GPS: 47° 25' 32" N,13° 54' 13" O
Schwierigkeit: leicht
Höhe: 696

Unweit von der Flugschule Skyclub Austria befindet sich die Landestelle für Stoderzinken, Kulm und Michaelerberg.

Nerwein

Schwierigkeit: Keine Angabe
Höhe: 680

Südlich von der Enns gelegener Landeplatz.

Fluggebiete in der Nähe

Europa » Österreich » Steiermark » Moosheim
Michaelerberg, 1100 Meter

Europa » Österreich » Steiermark » Haus im Ennstal
Hauser Kaibling, 2000 Meter

Europa » Österreich » Steiermark » Schladming
Planai, 1880 Meter

1.3 Hauser Kaibling, 2000 Meter

[skyscraper0815]
Ausblick Richtung Dachstein nach 20min Aufstieg zum Startplatz

Europa » Österreich » Steiermark	
Talort:	Haus im Ennstal, 780 Meter
Höhenunterschied:	1020 bis 1220 Meter
Streckenflug:	Ja
Seilbahn:	Ja
Windenschlepp:	Nein
Walk and Fly:	Nein
Soaring:	Keine Angabe
GPS Tal:	47° 24' 38" N,13° 46' 36" O
GPS Berg:	47° 22' 27" N,13° 46' 46" O
Internet:	`http://www.paragliding365.com/index-p-flightarea_details_51.html`

Der 'Kaibling' bietet Flugspaß an 365 Tagen im Jahr. Insbesonder die Sicht auf den kleinen Stausee lädt zur 'Hang-Time' ein. Und die Krummholzbahn bringt euch problemlos an die zahlreichen Startplätze, die am Anfang von Thermik- und Streckenflügen stehen.

Flug

Für lässige soaren müssen die Bedingungen stimmen. 'Strecke machen' ist gen Osten möglich - dort warten Kochofen und Moosheim auf Euren Besuch. Am Landeplatz wird gleichzeitig geschult - also aufgepasst! Es gibt eine Lndeeinteilung.

Schwierigkeit

Weht der Wind aus Osten, kann es schon mal zu Schwierigkeiten bei der Landung kommen (Lee). Die Landewiese am 'Hauser Kaibling' ist Übungshang für die Grundschulausbildung und daher mit Rücksichtnahme anzusteuern.

Besonderheiten

Es sind Start- und Landegebühren fällig. Die Seilbahnkasse nimmt sie gerne!

Wissenswertes

Seilbahn:	Krummholzbahn Tel. (08636) 22870
Fliegertreff:	Gasthaus 'Kitzer' Marktstüberl 'Kolb'

Unterkunft:	Tourismusverband Haus im Ennstal Raiffeisenstr. 188 A-8967 Haus im Enntstal Tel. (03686) 2234-0

Startplätze

Weststart

Startrichtung:	SW-NW
Schwierigkeit:	Keine Angabe
Höhe:	2000 Meter

Der 'Startrasen' unter dem Giofel kann in rund 20 Gehminuten erreicht werden.

Nordstart

Startrichtung:	N-NO
Schwierigkeit:	Keine Angabe
Höhe:	1970 Meter

Der steile Wiesenstart ist nur im Sommer 'offen'. Liegt 20 Minuten unterhalb des Gipfels.

Oststart

Startrichtung:	O-SO
Schwierigkeit:	leicht
Höhe:	2000 Meter

Wiesenstart ist in rund einer halben Stunde von der Bergstation zu erreichen.

Pistenstart

Startrichtung:	NO
Schwierigkeit:	leicht
Höhe:	1800 Meter

Zehn Minuten zu Fuß unterhalb der Seilbahn-Bergstation leigt die 'Krummholzpiste'.

Landeplätze

Hauser Kaibling

Schwierigkeit:	Keine Angabe
Höhe:	780

Wiesenlandung im Norden der Talstation der 'Krummholzbahn'.

Fluggebiete in der Nähe

Europa » Österreich » Steiermark » Schladming
Planai, 1880 Meter

Europa » Österreich » Steiermark » Gröbming
Stoderzinken, 2048 Meter

Europa » Österreich » Steiermark » Rohrmoos
Hochwurzen, 1850 Meter

1.4 Planai, 1880 Meter

Europa » Österreich » Steiermark

Talort:	Schladming, 750 Meter
Höhenunterschied:	710 bis 1130 Meter
Streckenflug:	Nein
Seilbahn:	Ja
Windenschlepp:	Nein
Walk and Fly:	Nein
Soaring:	Keine Angabe
GPS Tal:	47° 22' 60" N,13° 40' 60" O
GPS Berg:	47° 22' 21" N,13° 43' 31" O
Internet:	`http://www.paragliding365.com/index-p-flightarea_details_27.html`

Aufgrund der schwachen Thermik leichtes und einfaches Revier, weshalb es ideal für Einsteiger und zu Trainingszwecken ist. Streckenflüge sind kaum möglich.

Flug

Zeitig im Jahr sind längere Streckenflüge gen Westen zum Hochwurzen, Reiteralm, zum Dachstein oder in die Ramsau möglich. Normaler Weise wird im Osten die Bergstation umflogen und über das Ennstal geglitten.

Schwierigkeit

Es kann lediglich bei Westwinden und Föhnlagen leichte Probleme geben.

Besonderheiten

Kräftiger Ostwind an thermischen Tagen über dem Talboden.

Wissenswertes

Seilbahn: Planai-Hochwurzenbahn
Coburgstr. 52
A-8970 Schladming
Tel. (03687) 220420

Fliegertreff: Flugschule 'Aufwind'
Franz Rehrl
Dachstein 52
A-8972 Ramsau am Dachstein

Tel. (03687) 81880

Jausenstation 'Gruberstube' in Ramsau

Unterkunft: Touristinformation
Erzherzog-Johann-Str. 213
A-8970 Schladming
Tel. (03687) 22268-0

Anfahrt: Beutzt die Tauernautobahn A10 Salzburg - Villach und fahrt bei Ennstal ab. Dann nutzt die B320 (B146) über Radstadt nach Schladming. Oder fahrt über Liezen, die B320 (B146) Richtung Stainach, Gröbming nach Schladming. Auf den Gipfel gehts konventionell mit der Planai-Seilbahn, dem Auto zirka 15km (30min bis zum Parkplatz bei Willis Hütte) oder dem Flugtaxi der Flugschule Aufwind.

Startplätze

Bergstation

Startrichtung:	N-NO-O
Schwierigkeit:	leicht
Höhe:	1880 Meter

Nicht weit der Bergstation, unterhalb des Gipfels liegendes Wiesenfeld, das nichts für Einsteiger ist. Der Startplatz gen Osten liegt genau an der Bergstation ist auch was für Anfänger.

Mittelstation

Startrichtung:	NW
Schwierigkeit:	mittel
Höhe:	1460 Meter

Einfache Starts vom Frühjahr bis zum Herbst auf der ebenen Wiese unterhalb de Kessleralm, drei Minuten von der Mittelstation entfernt.

Landeplätze

Große Wiese

Schwierigkeit:	Keine Angabe
Höhe:	750

Diese liegt im Osten Schladmings, unterhalb der Aral-Tankstelle zwischen Enns und Eisenbahn mit einer Rechtsvolte bei Ostwind. Kleiner Wermutstropfen: Der Platz ist zirka 20 Fuß-Minuten von der Talstation entfernt.

Fluggebiete in der Nähe

Europa » Österreich » Steiermark » Rohrmoos
Hochwurzen, 1850 Meter

Europa » Österreich » Steiermark » Haus im Ennstal
Hauser Kaibling, 2000 Meter

Europa » Österreich » Steiermark » Ramsau

Dachstein, 2295 Meter

1.5 Hochwurzen, 1850 Meter

Europa » Österreich » Steiermark

Talort:	Rohrmoos, 760 Meter
Höhenunterschied:	732 bis 1100 Meter
Streckenflug:	Ja
Seilbahn:	Ja
Windenschlepp:	Nein
Walk and Fly:	Nein
Soaring:	Keine Angabe
GPS Tal:	47° 23' 60" N,13° 39' 00" O
GPS Berg:	47° 21' 37" N,13° 38' 24" O
Internet:	`http://www.paragliding365.com/index-p-flightarea_details_53.html`

Das ganzjährig zu befliegende Gebiet ist bei Südwindlagen gänzlich ungeeignet. Dafür bietet es hervorragende Gelegenheiten zum soaren, für Thermikflüge und 'auf Strecke' - a´lso für (fast) alles, was des Fliegerherz begehrt.

Flug

Der starke Talwind, bei Ostwindlage, verleidet einem den Start. Der wird hauptsächlich gen Westen ausgetragen - Hauptwindrichtung, Thermik.

Wissenswertes

Seilbahn: Planai-Hochwurzen-Bahnen
Coburgstr. 52
A-8970 Schladming
Tel. (036879) 22042-0

Unterkunft: Tourist-Information
Nr. 215
A-8970 Rohrmoos-Untertal
Tel. (03687) 61147

Startplätze

Nordweststart

Startrichtung: N-NW
Schwierigkeit: Keine Angabe
Höhe: 1850 Meter

Wiesen-'Abflug' gleich bei der Seilbahn.

Oststart

Startrichtung: O
Schwierigkeit: Keine Angabe
Höhe: 0

Landeplätze

Pichl

Schwierigkeit: Keine Angabe
Höhe: 750

Der Landeplatz ist im Osten des nach ihm benannten Ortes zu finden - mit Windsack.

Rohrmoos

Schwierigkeit: Keine Angabe
Höhe: 1118

Die Talstation der Hochwurzenbahn ist der Orientierungspunkt.

Fluggebiete in der Nähe

Europa » Österreich » Steiermark » Schladming
Planai, 1880 Meter

Europa » Österreich » Steiermark » Ramsau
Dachstein, 2295 Meter

Europa » Österreich » Steiermark » Haus im Ennstal
Hauser Kaibling, 2000 Meter

1.6 Krippenstein, 2109 Meter

[Wolkerstorfer]
Hallstätter See

Europa » Österreich » Oberösterreich
Talort: Obertraun, 510 Meter
Höhenunterschied: 1560 bis 1599 Meter
Streckenflug: Ja
Seilbahn: Ja
Windenschlepp: Nein
Walk and Fly: Nein
Soaring: Keine Angabe
GPS Tal: 47° 32' 59" N,13° 40' 59" O
GPS Berg: 47° 31' 27" N,13° 41' 29" O
Internet: `http://www.paragliding365.com/index-p-flightarea_details_30.html`

Das Gebiet ist wie geschaffen fï¿½r Technik- und Sicherheitstraining, liegt es doch weit 1000 Meter ï¿½ber dem See. Ansonsten bietet die Klasse-Landschaft ausgedehnte Streckenflï¿½ge.

Flug

Sanfter Wind aus NW und NO bilden die Grundlage fï¿½r eine schï¿½ne Dachsteinpassage. Via Nord und Ost locken Traun- und Ennstal oder der 'Loser'. Thermik herrscht in den Nachmittagsstunden am Krippenstein und am sï¿½dlichen Sarsteinhang.

Schwierigkeit

Bei Wind aus dem Osten liegt der Krippenstein im Lee und an thermischen Tagen bildet sich ein starker bis stï¿½rmischer Seewind nachmittags im Tal aus.

Besonderheiten

Unangenehm sind die unerwartet auftauchenden Oberleitungen.

Wissenswertes

Seilbahn: Dachsteinbahn
A-4831 Obertraun
Tel. (06131) 27316

Fliegertreff: Auf dem Weg zur Seilbah bietet sich der 'Dachsteinhof' an.

Unterkunft: Tourismusverband Obertraun
Nr. 180

A-4831 Obertraun
Tel. (06131) 351

Anfahrt: Entlang der Tauernautobahn A10 Salzburg - Villach bis zur Abfahrt Golling und die B162 Richtung Abtenau nehmen. Weiter auf der B166 Richtung Gosau, am Hallstï¿½tter See rechts ï¿½ber Hallstatt, Obertraun. Variante zwei: Bad Ischl, B145 Richtung Bad Goisern, dann ï¿½ber Hallstatt nach Obertraun. Variante drei: ï¿½ber Liezen und B320 (B146) Richtung Stainach, B145 Richtung Bad Aussee, dort links nach Obertraun.

Startplätze

Weststart

Startrichtung: NW-W
Schwierigkeit: leicht
Höhe: 2109 Meter

Zehn Minuten über der Bergstation Richtung Pionierkreuz befindlicher gerader Startplatz.

Oststart

Startrichtung: O-NO
Schwierigkeit: schwer
Höhe: 2070 Meter

Diffizile Angelgenheit, da zum einen Seilbahnkabel und die schlechten Bedingungen (Wind) das Abheben erschweren.

Landeplätze

Landeplatz beim Fußballfeld

Schwierigkeit: Keine Angabe
Höhe: 510

Südwestlich vom Sportplatz befindet sich die große Wiese zwischen Bach und Traun gegenüber dem Bundessportzentrum. Achtung auf die Oberleitung Nördlich vom Landeplatz.

Landeplatz Sicherheitstraining

Schwierigkeit: Keine Angabe
Höhe: 510

Die ausreichende Wiese liegt direkt am Strandbad in Obertraun.

Fluggebiete in der Nähe

Europa » Österreich » Steiermark » Ramsau
Dachstein, 2295 Meter

Europa » Österreich » Steiermark » Altaussee
Loser, 1837 Meter

Europa » Österreich » Steiermark » Gröbming
Stoderzinken, 2048 Meter

1.7 Dachstein, 2295 Meter

Europa » Österreich » Steiermark
Talort: Ramsau, 1135 Meter
Höhenunterschied: 879 bis 1200 Meter
Streckenflug: Ja
Seilbahn: Ja
Windenschlepp: Nein
Walk and Fly: Nein
Soaring: Keine Angabe
GPS Tal: 47° 25' 23" N,13° 39' 19" O
GPS Berg: 47° 28' 32" N,13° 36' 23" O
Internet: `http://www.paragliding365.com/index-p-flightarea_details_54.html`

Hoppla, hier geht's hart zu. Der Startplatz kurz unter der 3000er Marke verdeutlichen den hochalpinen Charakter des Gebietes mit den ausgezeichneten Streckenressourcen. Das wundervolle Dachsteinmassiv ist thermisch äußerst aktiv.

Flug

Am besten geht die Post in den Osten zum Grimming oder gen Westen zum Kammspitz ab.

Schwierigkeit

Höchste Vorsicht ist beim hochalpinen Startplatz geboten. Die Bedingungen wechseln in windeseile. Daher sollten nur erfahrene 'Flieger' nach einer Wetterauskunft (Bergstation) n die Luft gehen.

Wissenswertes

Unterkunft: Tourist-Information
A-8972 Ramsau am Dachstein
Tel. (03687) 82833

Startplätze

Gipfel

GPS: 47° 28' 32.5" N,13° 36' 23.2" O
Startrichtung: 2295
Schwierigkeit: Keine Angabe
Höhe: 2079 Meter

'On Top' ist der Platz neben der Bergstation - die Piloten sollten es auch sein. Vorsicht: Forsche Wetterwechsel!

Gutenberghütte

Startrichtung: S
Schwierigkeit: leicht
Höhe: 2400 Meter

'Im Walking': Leider ist der hohe 'Absprung' nur per pedes zu erreichen - und dafür sind schon drei Stunden einzuplanen. Da sollte man den Schirm schon mit der Gepäckbahn nach oben transportieren lassen.

Landeplätze

Rittisberg Nord

GPS: 47° 25' 23.6" N,13° 39' 19.8" O
Schwierigkeit: Keine Angabe
Höhe: 1200

Der durch einen Windsack gekennzeichnete Landeplatz ist bei Wind aus dem Osten mit einer Rechtsvolte anzusteuern.

Fluggebiete in der Nähe

Europa » Österreich » Steiermark » Rohrmoos
Hochwurzen, 1850 Meter

Europa » Österreich » Steiermark » Obertraun
Krippenstein, 2109 Meter

Europa » Österreich » Steiermark » Schladming
Planai, 1880 Meter

1.8 Loser, 1837 Meter

[nova188]
Start nach W

Europa » Österreich » Steiermark
Talort: Altaussee, 723 Meter
Höhenunterschied: 802 bis 1114 Meter
Streckenflug: Ja
Seilbahn: Ja
Windenschlepp: Nein
Walk and Fly: Nein
Soaring: Keine Angabe
GPS Tal: 47° 38' 24" N,13° 45' 58" O
GPS Berg: 47° 39' 38" N,13° 46' 15" O
Internet: `http://www.paragliding365.com/index-p-flightarea_details_29.html`

Der 'Loser' bildet zusammen mit dem 'Krippenstein' zu einem wundervollen Gebiet, hauptsächlich für Langstrecke. Tolle Routen über Seen und einsame Felsen machen den Charme des Gebietes aus.

Flug

Schon früh im Jahr und am Tage bereitet einem die Thermik helle Freude. Meistens wird gen Osten zum den Ennstaler Alpen geflogen oder in der Süden Richtung Dachstein bereist.

Schwierigkeit

Trotz der tollen und verführerischen Thermik sollten Einsteiger und glegenliche 'Flieger' passen: Die schwierige Oberfläche hält zu viele Überraschungen bereit! Teilweise existiert starker Talwind und an den Startpläten herrschen bei Westwindlagen Leeturbulenzen vor.

Besonderheiten

Achtung: Auf der Altaussee zugewandten Flanke des Berges ist in Gipfelhöhe eine große Einbuchtung, die zum Thermiksuchen einlädt. Allerdings ist hier eine Materialseilbahn (nahezu unsichtbar)! Daher ist es offiziell sogar verboten, in dieser Ecke zu fliegen.

Wissenswertes

Seilbahn: Skischaukel Sandling-Loser nur im Winter
Tel. (03622) 71315

Fliegertreff: Hänge- und Paragleiterclub Ausseerland
Fischerndorf 142

A-8992 Altaussee
Tel. (03622) 71597

Unterkunft: Fremdenverkehrsverein Altaussee
A-8992 Altaussee
Tel. (03622) 71643
Camping im Grundlsee
Gößl 17
Veronika Bischof
Tel. (03622) 8181

Anfahrt: Von Bad Bad Ischl gealngt man die B145 Richtung Bad Goisern und Bad Aussee und fährt dort links nach Altaussee. Variante zwei führt über Liezen, danach die B320 (B146) Richtung Stainach und die B145 über Bad Aussee. Dort rechts nach Altaussee abbiegen.
Die Auffahrt erfolgt mit Loserbergbahn oder mit PKW über Loser Panoramastraße.

Sonstiges: Mautstelle Loser Panoramastraße
Tel. (03622) 71315-15

Startplätze

Hochanger

Startrichtung: S-SO-O-NO
Schwierigkeit: leicht
Höhe: 1837 Meter

Beim Wiesenstartplatz für GS gleich beim Sender ist der Nordstart nicht erlaubt, da die Gschwandtalm nicht überflogen werden darf. Nur im Winter gelangt man mt dem Loserfensterlift nach oben. Ansonsten geht man vom Loser-Berg-Restaurant den Weg Nr. 256.

Loserfenster

Startrichtung: W-NW
Schwierigkeit: mittel
Höhe: 1780 Meter

Der GS-Startplatz befindet sich gleich bei der Bergstation zwischen den Felsen und Schrofen gen Westen.

Graskogel

Startrichtung: SO-O
Schwierigkeit: leicht
Höhe: 1700 Meter

Der dritte Platz zum abheben für Gleitschirme ist im Winter gesperrt (Gemsen) und vom Bergrestaurant (Loser) in zirka 20 Minuten zu Fuß erreichbar.

Drachenrampe

Startrichtung: SO-S-SW
Schwierigkeit: Keine Angabe
Höhe: 1600 Meter

Der Name verrät die Bestimmung der Startmöglichkeit neben dem Loser-Bergrestaurant.

Rampe am Kehre 13

Startrichtung: SO-S-SW
Schwierigkeit: Keine Angabe
Höhe: 1525 Meter

Kehre 13 bezieht sich auf die Mautstraße. Orientierungspunkt ist das Windkraftwerk bei der Loserhütte.

Landeplätze

Altaussee

Schwierigkeit: mittel
Höhe: 723

Vorsicht: Lediglich im oberen Teil zwischen Windsackhütte und Kurhausverlängerung landen - vorher besichtigen! Die Fläche zwischen Kurhaus und Sportplatz ist zwar recht groß, kann jedoch durch turbulente Winde unangenehm zu landen sein.

Fluggebiete in der Nähe

Europa » Österreich » Steiermark » Obertraun
Krippenstein, 2109 Meter

Europa » Österreich » Steiermark » Ebensee
Feuerkogel, 1624 Meter

Europa » Österreich » Steiermark » Gröbming
Stoderzinken, 2048 Meter

1.9 Obertauern/Zehnerkar, 2382 Meter

Europa » Österreich » Salzburg

Talort:	Obertauern, 1750 Meter
Höhenunterschied:	480 bis 520 Meter
Streckenflug:	Nein
Seilbahn:	Ja
Windenschlepp:	Nein
Walk and Fly:	Nein
Soaring:	Keine Angabe
GPS Tal:	47° 15' 0" N,13° 31' 60" O
Internet:	`http://www.paragliding365.com/index-p-flightarea_details_70.html`

Schneebedeckte Gipfel bieten ein klasse Panorma - allerdinsg solltet Ihr dieses auf 'Brettln' genießen. Ein paar Problemchen machen das Gebiet nicht gerade zu einem prädestinierten Fluggelände. Daher ist man hier sicher in der Luft oft allein, was durchaus seinen Reiz hat. Doch solltet Ihr ein sicherer und erfahrener Pilot sein.

Flug

Höchstes Können ist aufgrund des schnellen Wetterumschwungs gefragt - Druckausgleich zwischen der Nord- und Südflanke. Aufgrund der Passlage des 'Talortes' sind trotz dicker Brocken keine großen HU zu verzeichnen. AUßer man gleitet ins Tal - doch dann steht Ihr mit dem Krempel da.

Schwierigkeit

Neben den plötzlichen Wetterumschwüngen ist die schlechte Sicht problematisch.

Wissenswertes

Seilbahn:	Liftgemeinschaft Obertauern Nr. 161 A - 5562 Obertauern Tel. +43 (0)6456/7554
Fliegertreff:	Tourist-Information Obertauern Nr. 154 A - 5562 Obertauern Tel: +43 (0)6456/7252
Anfahrt:	Man nehme: Tauernautobahn A10 Salzburg/Villach und die Ausfahrt St. Michael, folge der B99 über Mauterndorf Richtung Radstadt bis Obertauern.

Wahlweise kommt Ihr über die Tauernautobahn A10 und nehmt die Abfahrt Ennstal, folgt der B99 über Radstadt Richtung Mauterndorf bis Obertauern.

Startplätze

Zehnerkar

Startrichtung:	NW-NNW
Schwierigkeit:	schwer
Höhe:	2185 Meter

Man sollte schon ein sehr routinierter Starter sein. Bei Wind von vorne ist alles i.O. - Vorsicht bei Rücken- und Seitenwind.

Seekarecklift

Startrichtung:	SW-S-SO
Schwierigkeit:	sehr leicht
Höhe:	2150 Meter

Gleich im Westen der Gipfelstation befindliche Startmöglichkeit.

Landeplätze

Zehnerkar-Parkplatz

Schwierigkeit:	Keine Angabe
Höhe:	1665

Unmittelbar beim Hotel 'Bergheim' geht es runter.

Talstation-Grünwaldkopf

Schwierigkeit:	Keine Angabe
Höhe:	1670

Überall neben und zwischen den Skipisten vorhandene Zonen zum landen nutzen.

Kosten

Fluggebiete in der Nähe

Europa » Österreich » Steiermark » St. Michael
Speiereck, 2020 Meter

Europa » Österreich » Steiermark » Schladming
Planai, 1880 Meter

Europa » Österreich » Steiermark » Rohrmoos
Hochwurzen, 1850 Meter

1.10 Speiereck, 2020 Meter

Europa » Österreich » Salzburg

Talort:	St. Michael, 1000 Meter
Höhenunterschied:	935 bis 1355 Meter
Streckenflug:	Ja
Seilbahn:	Ja
Windenschlepp:	Nein
Walk and Fly:	Nein
Soaring:	Keine Angabe
GPS Tal:	47° 6' 0" N,13° 37' 60" O
Internet:	`http://www.paragliding365.com/index-p-flightarea_details_308.html`

Das Revier liegt im 'Salzburger Sonnenstudio' dem Lungau. Da überrascht ein Hinweis auf gute Thermik kaum. Ih könnt ganzjährig fliegen, zu empfehlen ist die Zeit von März bis Juni. Und als wäre das nicht genug, ist das Speiereck als nicht gerade überlaufen bekannt.

Flug

Aufwinde sind schon ab dem Vormittag nutzbar. Schnee liegt aucch nicht sehr lange rum. Streckenmöglichkeiten bestehen bis in die Steiermark. Beliebte Anlaufpunkte sind der Tauerntunnel oder die schladminger Tauern.

Schwierigkeit

Beachtet bitte den Flugplatz Mauterndorf.

Wissenswertes

Seilbahn:	Bergbahnen Lungau CH - 5570 Mauterndorf, St. Michael Tel. +43 (0)6477/8913
Unterkunft:	Tourist-Information Mauterndorf Nr. 7 CH - 5570 Mauterndorf Tel. +43 (0)6472/7949
Anfahrt:	Von München über die A8 bis Salzburg, weiter auf der Tauernautobahn A10 Richtung Villach und durch den Tauerntunnel bis zur Ausfahrt St. Michael/Lg. Weiter auf der B 99 bis St. Martin bzw. Mauterndorf. General Karte Nr. 4 (Österreich) 1.200.000 oder Kompass Wanderkarte Nr. 67 (Lungau/Radstädter Tauern)
Sonstiges:	Ortsansässiger Drachenflieger- und Paragleiterclub ist der DFC-Lungau. Nähere Infos unter www.dfc-lungau.com

Startplätze

Speiereck

Startrichtung:	S-SO-SW
Schwierigkeit:	Keine Angabe
Höhe:	1980 Meter

Kuppenstart über der Almstube.

Gipfel

Startrichtung:	Alle Richtungen
Schwierigkeit:	Keine Angabe
Höhe:	2400 Meter

Im Winter kommt Ihr problemlos mit der Seilbahn. Das Auto benötig Ihr im Sommer.

Landeplätze

St. Michael

Schwierigkeit:	Keine Angabe
Höhe:	1045

Einen halben Kilometer von der Talstation entfernte große Wiese.

Fluggebiete in der Nähe

Europa » Österreich » Steiermark » Mauterndorf
Lungau/Speiereck, 2210 Meter

Europa » Österreich » Steiermark » Obertauern
Obertauern/Zehnerkar, 2382 Meter

Europa » Österreich » Steiermark » Treffling
Tschiernock, 2088 Meter

2 Flugschulen

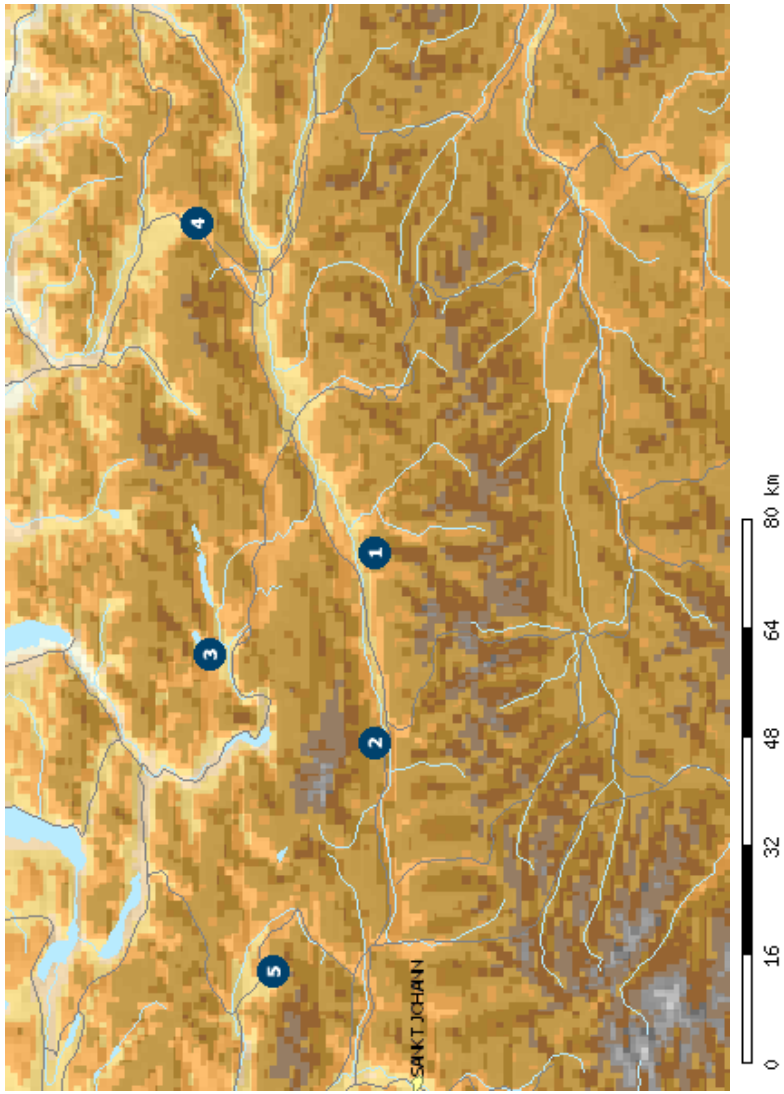

2.1 Sky Club Austria

Europa » Österreich » Steiermark

Adresse:	Sky Club Austria Moosheim 113 A-8962 Gröbming
Telefon:	+43(0)3685/22333
eMail	office@skyclub-austria.com
www	www.skyclub-austria.com/
Internet:	http://www.paragliding365.com/index-p-flightschool_details_10.html

Das Unternehmen ist nicht nur auf Ausbildung fokussiert, sondern unterteilt sich in Schule, Club, Reisbüro, Shop und die Werkstatt. Im Vordergrund steht das Paragliden. Neben dem 'Flightpark Dachstein' stehen noch andere Gebiete für umfassende Erlebnissflüge zur Verfügung.

Fluggebiete in der Nähe

Europa » Österreich » Steiermark » Moosheim
Michaelerberg, 1100 Meter

Europa » Österreich » Steiermark » Gröbming
Stoderzinken, 2048 Meter

Europa » Österreich » Steiermark » Haus im Ennstal
Hauser Kaibling, 2000 Meter

2.2 Flugschule Aufwind

Europa » Österreich » Steiermark

Adresse:	Flugschule 'Aufwind' Franz Rehrl Dachstein 52 A-8972 Ramsau am Dachstein
Telefon:	+43(0)3687/81880
eMail	office@aufwind.at
www	www.aufwind.at
Internet:	http://www.paragliding365.com/index-p-flightschool_details_11.html

Hauptfluggebiet ist das Dachstein-Massiv. Du hast die Qual der Wahl: Da es sich um eine Österreichische und Deutsche Flugschule handelt, kannst man die Lizenz aus dem Land der Wahl ablegen.

Fluggebiete in der Nähe

Europa » Österreich » Steiermark » Rohrmoos
Hochwurzen, 1850 Meter

Europa » Österreich » Steiermark » Schladming
Planai, 1880 Meter

Europa » Österreich » Steiermark » Ramsau
Dachstein, 2295 Meter

2.3 Flugschule Salzkammergut

Europa » Österreich » Oberösterreich

Adresse:	Flugschule Salzkammergut Flachbergweg 46 A-4810 Gmunden
Telefon:	Tel. +43(0)7612/73033
eMail	flugschule@paragleiten.net
www	www.paragleiten.net
Internet:	http://www.paragliding365.com/index-p-flightschool_details_12.html

Die Drachen- und Para-Flugschule Salzkammergut hat Stationen in Weyregg am Attersee, St.Gilgen und Altaussee. In Weyregg liegt neben einem Badestrand am Attersee der Übungshang.

Fluggebiete in der Nähe

Europa » Österreich » Steiermark » Altaussee
Loser, 1837 Meter

Europa » Österreich » Steiermark » Obertraun
Krippenstein, 2109 Meter

Europa » Österreich » Steiermark » Ebensee
Feuerkogel, 1624 Meter

2.4 Flugchule Wings

Europa » Österreich » Oberösterreich

Adresse:	FLUGSCHULE WINGS A-4582 Spital am Pyhrn 471
Telefon:	+43(0)7562/7767
eMail	office@wings.at
www	www.wings.at/action.htm
Internet:	http://www.paragliding365.com/index-p-flightschool_details_39.html

Die Schule in Oberösterreich bietet neben Drachen - und Para-Schulung auch Reisen an.

Fluggebiete in der Nähe

Europa » Österreich » Steiermark » Windischgarsten
Sender Kleinerberg, 1280 Meter

Europa » Österreich » Steiermark » Ternberg
Herndleck, 1026 Meter

Europa » Österreich » Steiermark » Micheldorf
Burg Altpernstein - Hirschwaldstein, 500 Meter

2.5 Flugschule Alpin Sports

Europa » Österreich » Salzburg

Adresse:	ALPIN SPORTs - Outdoorcenter Markt 191 A-5441 Abtenau
Telefon:	+43(0)62439/3088
eMail	alpinsports@aon.at
www	flugschule.macaw.nl/
Internet:	http://www.paragliding365.com/index-p-flightschool_details_29.html

Die an das Unternehmen 'Alpine Sports' angegliederte Paragliding-Schuke besteht seit 1984.

Fluggebiete in der Nähe

Europa » Österreich » Steiermark » Abtenau
Abtenau, 2100 Meter

Europa » Österreich » Steiermark » Werfenweng
Bischling, 1835 Meter

Europa » Österreich » Steiermark » St. Koloman
Trattberg, 1758 Meter